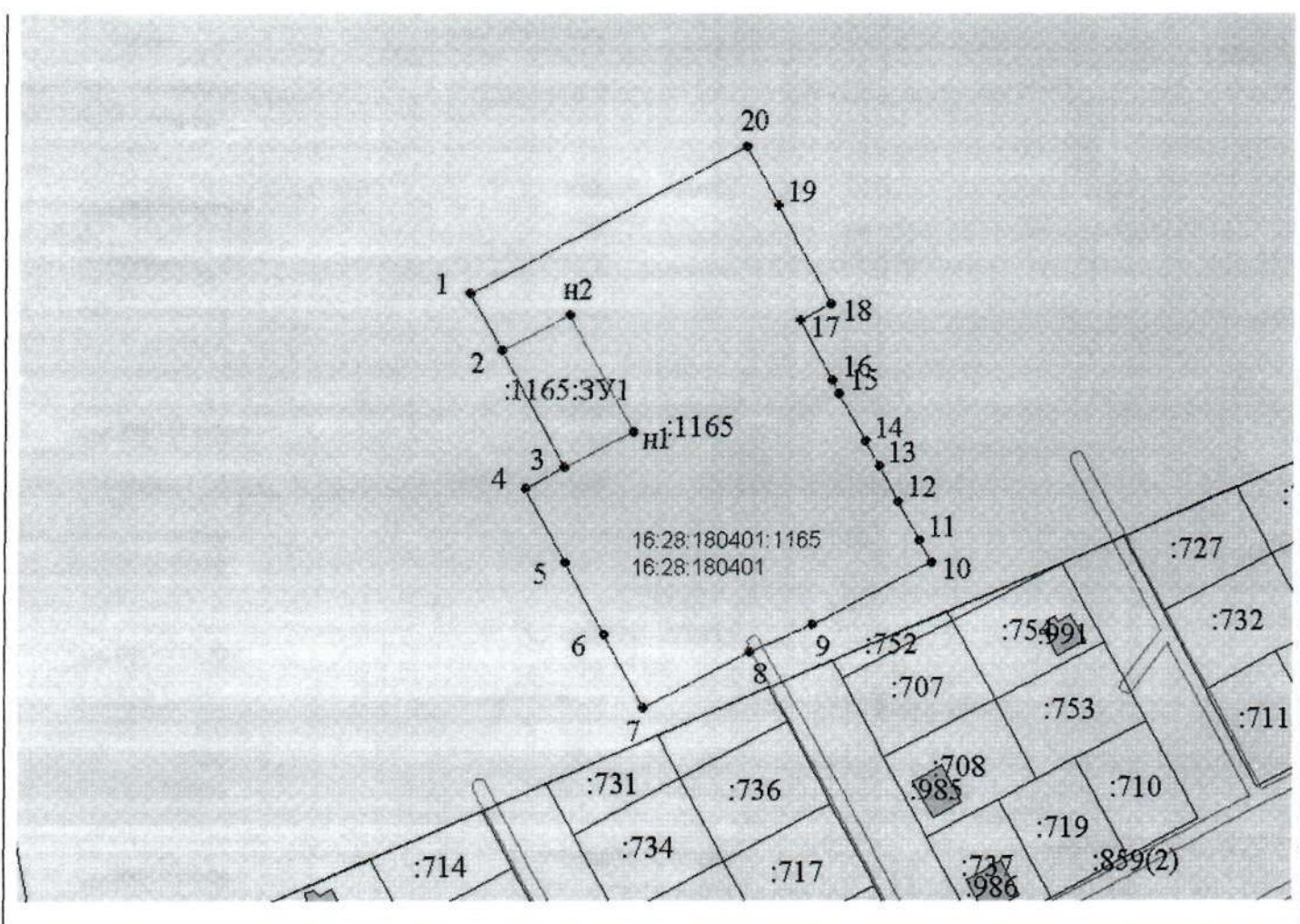


12axel 23





**СХЕМА  
РАСПОЛОЖЕНИЯ ЗЕМЕЛЬНОГО УЧАСТКА НА КАДАСТРОВОМ ПЛАНЕ ТЕРРИТОРИИ**

Кадастровый или условный номер земельного участка		
Площадь земельного участка	920 кв.м.	
Обозначение характерных точек границ	Координаты МСК-16	
	X	Y
2	471212.35	2366238.31
3	471177.04	2366257.10
н1	471187.84	2366277.40
н2	471223.16	2366258.61
2	471212.35	2366238.31



Масштаб 1:2000

## Условные обозначения

	обозначение существующей части границы, имеющиеся в ГКН сведения о которой достаточны для определения ее местоположения
	обозначение вновь образованной части границы, сведения о которой достаточны для определения ее местоположения
	обозначение характерной точки границы, сведения о которой достаточны для определения ее местоположения
	обозначение характерной новой точки вновь образованной части границы, сведения о которой достаточны для определения ее местоположения
<b>:1165</b>	кадастровый номер исходного, измененного или уточняемого земельного участка
<b>:1165:ЗУ1</b>	обозначение образуемого путем раздела или выдела земельного участка
<b>16:28:180401</b>	обозначение кадастрового квартала